MAPA DO CELÓW PROJEKTOWYCH ARK. 7(10)	
Oznaczenia kancelaryjne zgłoszonej pracy geodezyjnej	GK.6642.382.2016
MIEJSCOWOŚĆ	Srebrna – Paproć Duża
POWIAT	Zambrowski
WOJEWÓDZTWO	Podlaskie
Jednostka ewidencyjna – identyfikator	201404_2
Jednostka ewidencyjna – nazwa	Szumowo
Obręb ewidencyjny – identyfikator	0010 / 0015
Obręb ewidencyjny – nazwa	Paproć Duża / Srebrna
SKALA MAPY	1:500
Nazwa układu współrzędnych – prostokątnych płaskich	PUWG 2000 (7)
Nazwa układu współrzędnych – wysokościowych	KRONSZTADT 60
Oznaczenie granic obszaru który był przedmiotem aktualizacji	— — — — — —
Oznaczenie i informacje o służebnościach gruntowych mających wpływ na zagospodarowanie gruntów zlokalizowanych w granicach projektowanej inwestycji*	Nie badano
Oznaczenie i symbol konturu użytku gruntowego, który nie jest ujawniony w bazie danych ewidencji gruntów i budynków	
	zakrzewienie / zadrzewienie
	ark. mapy zasadniczej: 7.187.30.03.4, 7.187.30.04.3, 7.187.30.03.2, 7.187.30.04.1
data opracowania mapy ....30.05.2016....	

Przedsiębiorstwo Usług Geodezyjnych i Kartograficznych GEOPRECYZJA Łukasz Sienkiewicz
18-300 Zambrów, ul. Fabryczna 3A lok. 115
NIP 5461284046; REGON 200574189

pieczątka
NAZWA / imię i nazwisko Wykonawcy
data i podpis osoby reprezentującej
WYKONAWCĘ**

GEODETA UPRAWNIONY Łukasz Sienkiewicz, nr upr. 24053, ul. Wysokie Mazowieckie, tel. 501 723879

pieczątka
Imię i nazwisko nr uprawnień
oraz data i podpis geodety uprawnionego
który opracował mapę

Nie wykluczam się istnienia w terenie innych urządzeń podziemnych, o których brak informacji wynika z zasobów historycznych lub nieudokumentowanych obowiązku inwentaryzacji powykonawczej.

2016 -06- 03

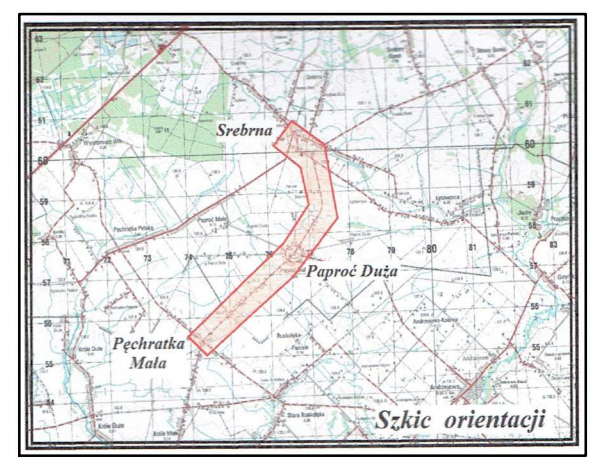

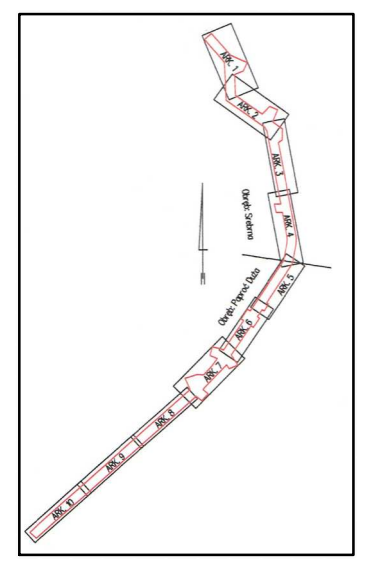

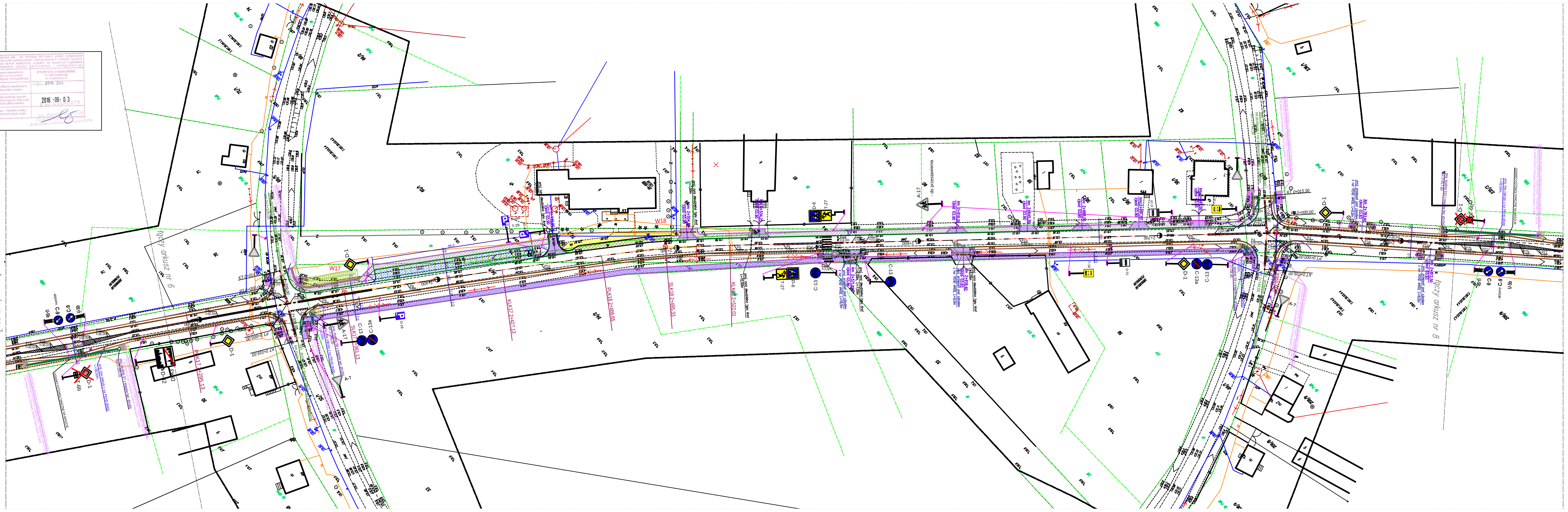

OZNACZENIA:

A-3 - proj. oznakowanie pionowe

- proj. oznakowanie poziome

A-7 - istn. oznakowanie pionowe do pozostawienia

U-9a - istn. oznakowanie pionowe do likwidacji

- proj. bariera energochłonna

PNOL Sp. z o.o. w Łomży 18-400 Łomża, ul. Sikorskiego 166, lok. 2.01 tel. 086-219 93 37, KRS:0000571572; NIP: 718-214-23-81; REGON: 362262018; e-mail: pnol.lomza@wp.pl			
Nazwa i adres inwestycji	Przebudowa dróg powiatowych: Nr 2035B Srebrna - Paproć Duża - granica województwa w lokalizacji 0+000 km - 4+726,45 km, Nr 2030B Srebrna - Łetownica - granica województwa w lokalizacji 0+000 km - 0+836 km, Nr 2025B Zambrów - Wądołki - Grzymały- Czartosy - Srebrny Borek - Srebrna - droga krajowa Nr 8 w lokalizacji 0+000 km - 126,87 km wg lokalizacji roboczej		
Inwestor	Zarząd Powiatu Zambrowskiego 18-300 Zambrów ul. Fabryczna 3.		
Nazwa rysunku	PROJEKT STAŁEJ ORGANIZACJI RUCHU		
Data opracowania: 07/2016 r.	Faza: P.S.O.R.	Skala: 1:500	Nr rys. 2/7
Branża	Imię i nazwisko	Nr uprawnień	Podpis
Drogowa: Projektant:	mgr inż. Dariusz Lendzioszek	LOM - 59	